



**КОМИТЕТ ИМУЩЕСТВЕННЫХ ОТНОШЕНИЙ
АДМИНИСТРАЦИИ ПЕРМСКОГО МУНИЦИПАЛЬНОГО РАЙОНА**

РЕШЕНИЕ

о размещении объектов № 761

Пермский край
Пермский район

02.09.2021

Комитет имущественных отношений администрации Пермского муниципального района разрешает Акционерному обществу «Газпром газораспределение Пермь» (ИНН 5902183841, ОГРН 1025900512670, почтовый адрес: 614000, г. Пермь, ул. Петропавловская, 43)

размещение объекта: «газопровод давлением до 0,6 Мпа, для размещения которого не требуется разрешение на строительство»

на землях государственная собственность на которые не разграничена

на срок 1 год с 02.09.2021г. по 01.09.2022г.

Местоположение: Пермский край, Пермский район, Лобановское с/п, п. Мулянка, к ЗУ с кад. №59:32:3890013:977.

Приложение: схема предполагаемых к использованию земель или земельных участков.

Особые условия использования:

1. Соблюдение технических условий № 01/-10/877 от 30.08.2021, выданных МКУ «Управление благоустройством Пермского муниципального района»

И.о. председателя комитета
имущественных отношений администрации
Пермского муниципального района



Королева
(подпись, печать)

М.В. Королева

Схема предполагаемых к использованию земель или части земельного участка

Объект: Газопровод давлением до 0,6 Мпа, для размещения которого не требуется разрешения на строительство

Местоположение: расположенных по адресу: Пермский край, Пермский р-н, п. Мулянка, к ЗУ с кад.№59:32:3890013:977

Каталог координат, м

№ точки границы	X	Y
н1	495132.52	2238676.28
н2	495132.50	2238667.13
н3	495133.98	2238664.20
н4	495150.15	2238671.67
н5	495153.83	2238673.37
н6	495154.06	2238722.40
н7	495154.33	2238780.28
н8	495158.86	2238780.28
н9	495159.01	2238797.68
н10	495144.81	2238797.76
н11	495143.28	2238797.77
н12	495142.83	2238680.51
н1	495132.52	2238676.28

Площадь земель или части земельного участка, кв.м.: 1612

Категория земель: земли населенных пунктов

Вид разрешенного использования: -

Описание границ смежных землепользователей:

От точки н1 до точки н2 - земельный участок с кадастровым номером 59:32:3890013:977


От точки н2 до точки н4 - земли общего пользования


От точки н4 до точки н6 - земельный участок с кадастровым номером 59:32:3890013:54


От точки н6 до точки н10 - земельный участок с кадастровым номером 59:32:1220001:1042

От точки н10 до точки н1 - земли общего пользования

Условные обозначения:

 - предполагаемый участок земель, на которых планируется размещение объекта

 - границы и номер земельного участка, сведения о которых внесены в ЕГРН

 - границы и номер объекта капитального строительства, сведения о которых внесены в ЕГРН

59:32-6.553

- зоны с особыми условиями использования территории, сведения о которых внесены в ЕГРН

:ЗУ1

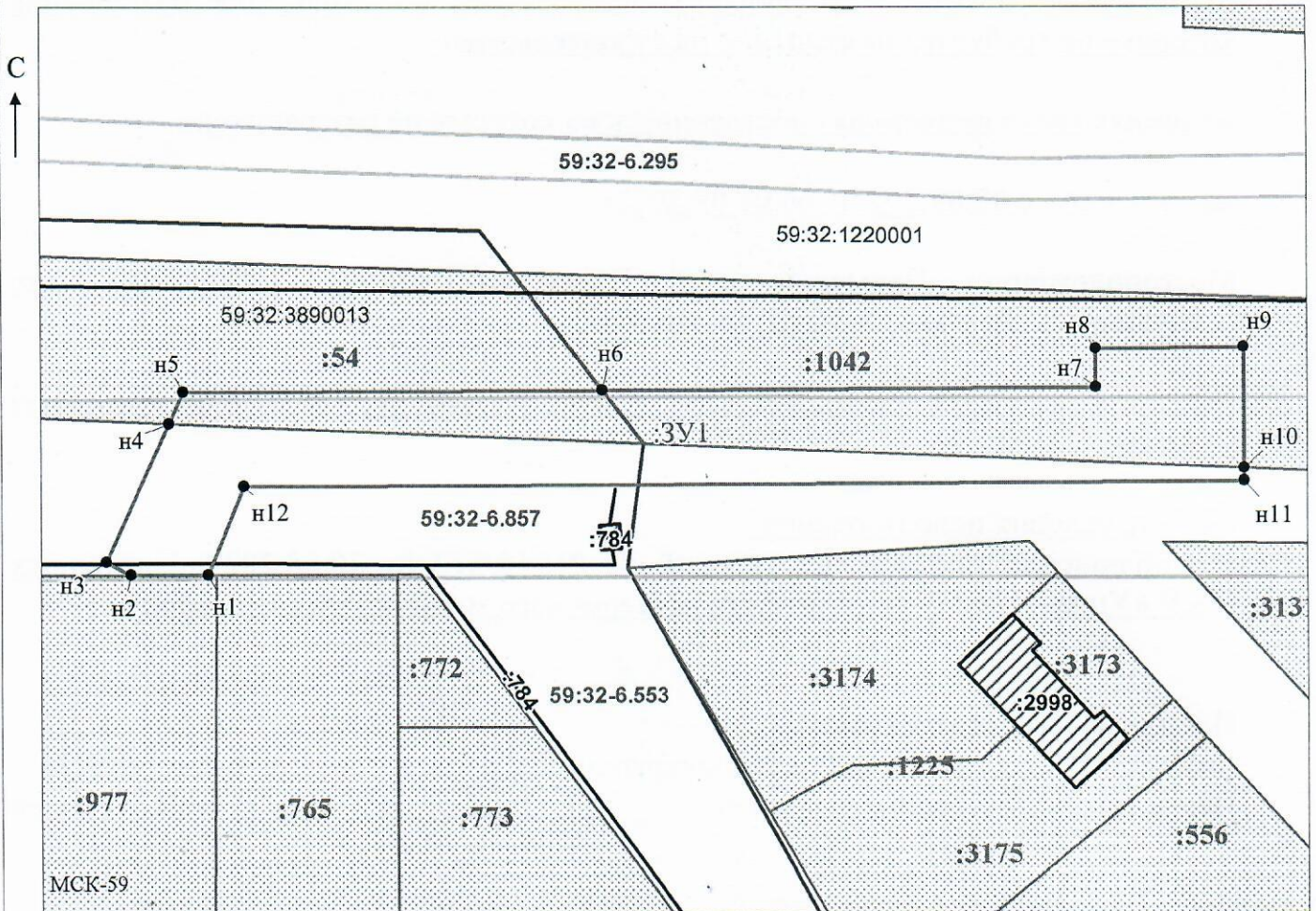
- обозначение запрашиваемого земельного участка

● н1

- характерная точка границ земель или части земельного участка

59:32:3890013 - номер кадастрового квартала

————— - граница кадастрового квартала



Масштаб 1:800

/ Егошина И.В.

Заявитель: _____

МП

(подпись, расшифровка подписи)

(для юридических лиц
и индивидуальных предпринимателей)